

# Le Jérid en chiffres : Ici, maintenant et demain

Samedi 24 mars 2018\_Hôtel Ksar Rouge, Tozeur  
Par : Hassen ZARGOUNI

# PRINCIPALES CARACTÉRISTIQUES DU GOUVERNORAT

**Superficie : 5 592,9 km<sup>2</sup>**

Soit **6,2 %** de la superficie du sud et **3,6 %** de la superficie de la Tunisie.

**Population : 113 000 habitants\***

Soit **14,6 %** de la population du sud et **1%** de la population de la Tunisie.

**Densité : 19 habitants par km<sup>2</sup>**

Soit une densité **3,5 fois** plus faible que celle de la Tunisie.

**Taux d'urbanisation : 70,1%**

Soit un taux d'urbanisation similaire à celui du sud **71,4%** et de la Tunisie **67,8%**

**Population âgée de -30 ans : 59 000**

Soit un taux de 49%

# CARACTÉRISTIQUES DÉMOGRAPHIQUES

	<b>Nombre d'habitants en 2018</b>	<b>Superficie</b>	<b>Densité (habitant/km<sup>2</sup>)</b>
<b>Tozeur</b>	48 638	840	57,9
<b>Degache</b>	29 875	998	29,9
<b>Nefta</b>	22 747	1 500	15,2
<b>Tameghza</b>	6 814	854,9	8,0
<b>Hazoua</b>	4 927	1 400	3,5
<b>Gouvernorat de Tozeur</b>	113 000	5 593	20,2
<b>Tunisie</b>	11 500 000	163 610	70,3

# PRINCIPALES CARACTÉRISTIQUES DU GOUVERNORAT

## Ressources naturelles :

- D'importantes ressources en eaux,
- Des étendues des parcours,
- Des substances utiles,
- Des panoramas naturels favorables à l'exploitation touristique.

## Une infrastructure de base adéquate composée :

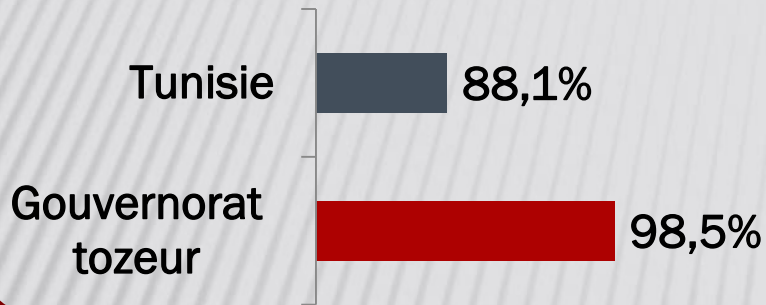
- D'un réseau routier (575 km bitumés),
- D'un aéroport,
- D'une ligne de chemin de fer,
- D'un réseau de télécommunication important.

## Une économie diversifiée basée sur :

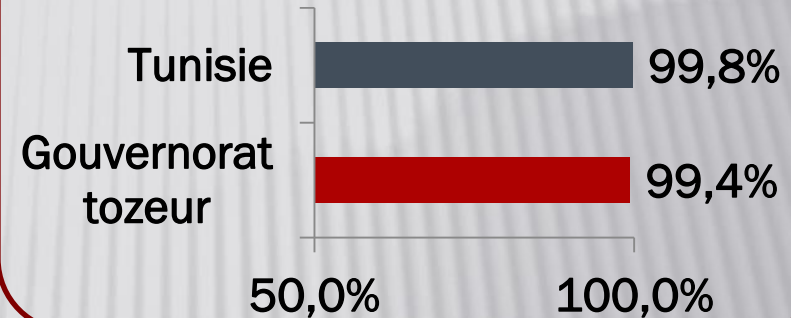
- Une agriculture intensive ( 1,5% de la superficie est consacrée effectivement à l'exploitation oasienne) caractérisée par la production phoénicole, les cultures maraichères et l'élevage.
- Un secteur touristique en croissance composé de 47 hôtels, 42 agences de voyage, 6 centres d'animation.

# CONDITIONS DE VIE DES MÉNAGES

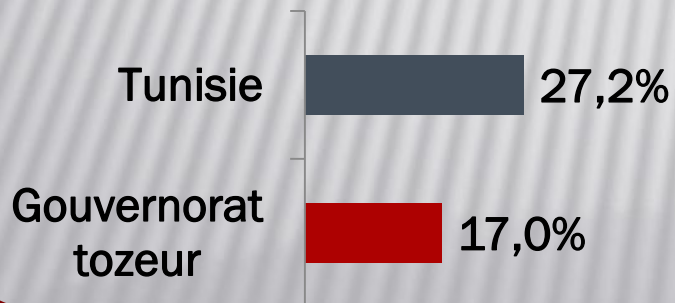
## Desserte en eau potable en %



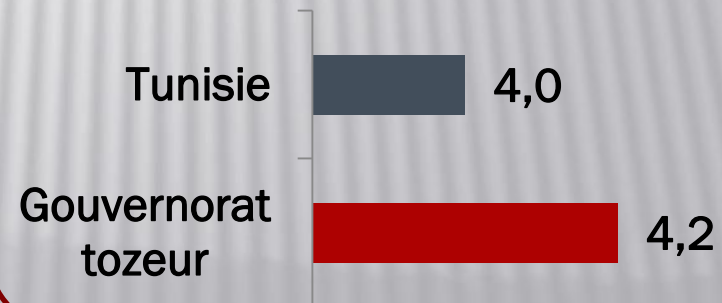
## Desserte en électricité en %



## Possession de voiture en %




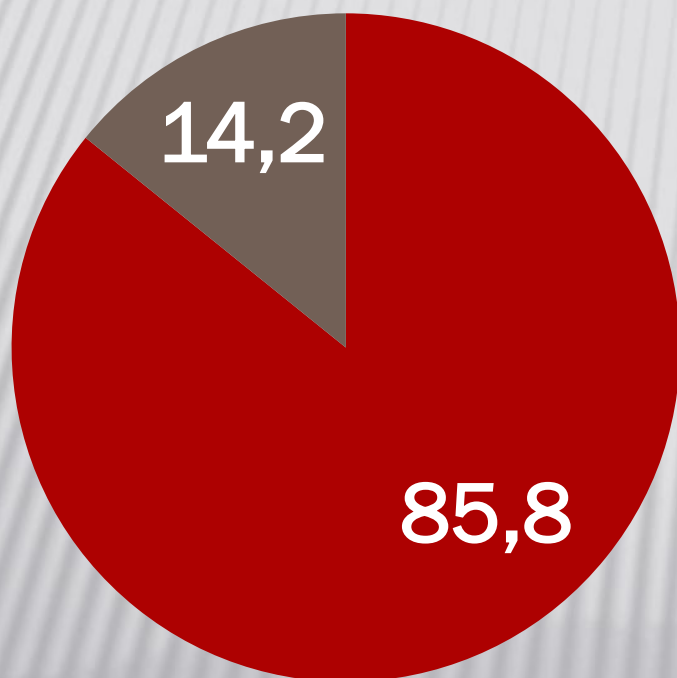
## Taille moyenne de ménage



# EDUCATION

## Taux d'analphabétisme / Gouvernorat de Tozeur

- Avec un niveau d'éducation
- Analphabètes



Niveau d'éducation	
Primaire	46,6%
Secondaire	43,1%
Supérieur	10,3%

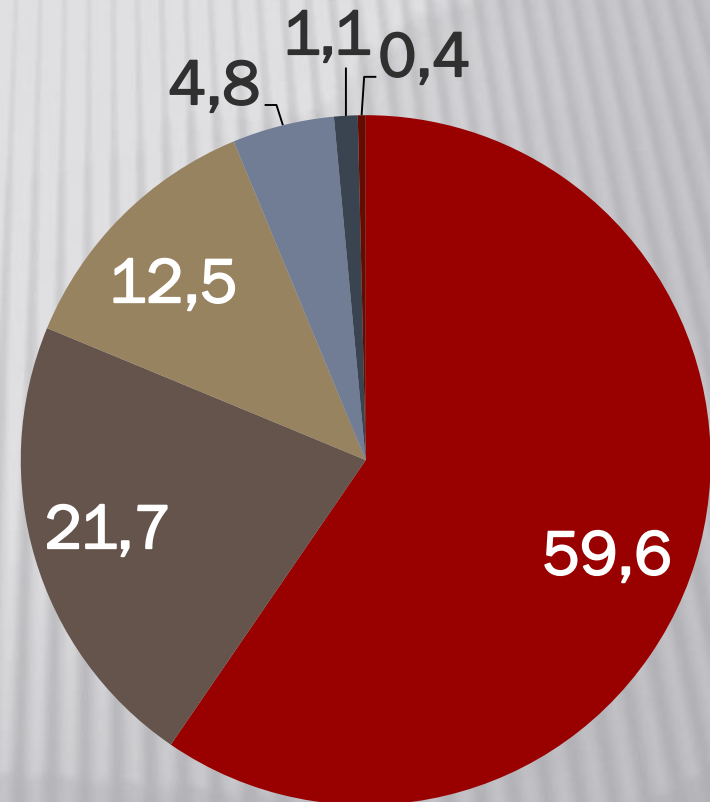
Taux d'analphabétisme national : 18,8



# EMPLOI

## TOZEUR : Répartition de la population active occupée selon le secteur d'activité (15 ans et plus)

- Services
- Agriculture et pêche
- Bâtiments et travaux publics
- Industrie Manufacturières
- Mines et énergie
- Non déclaré



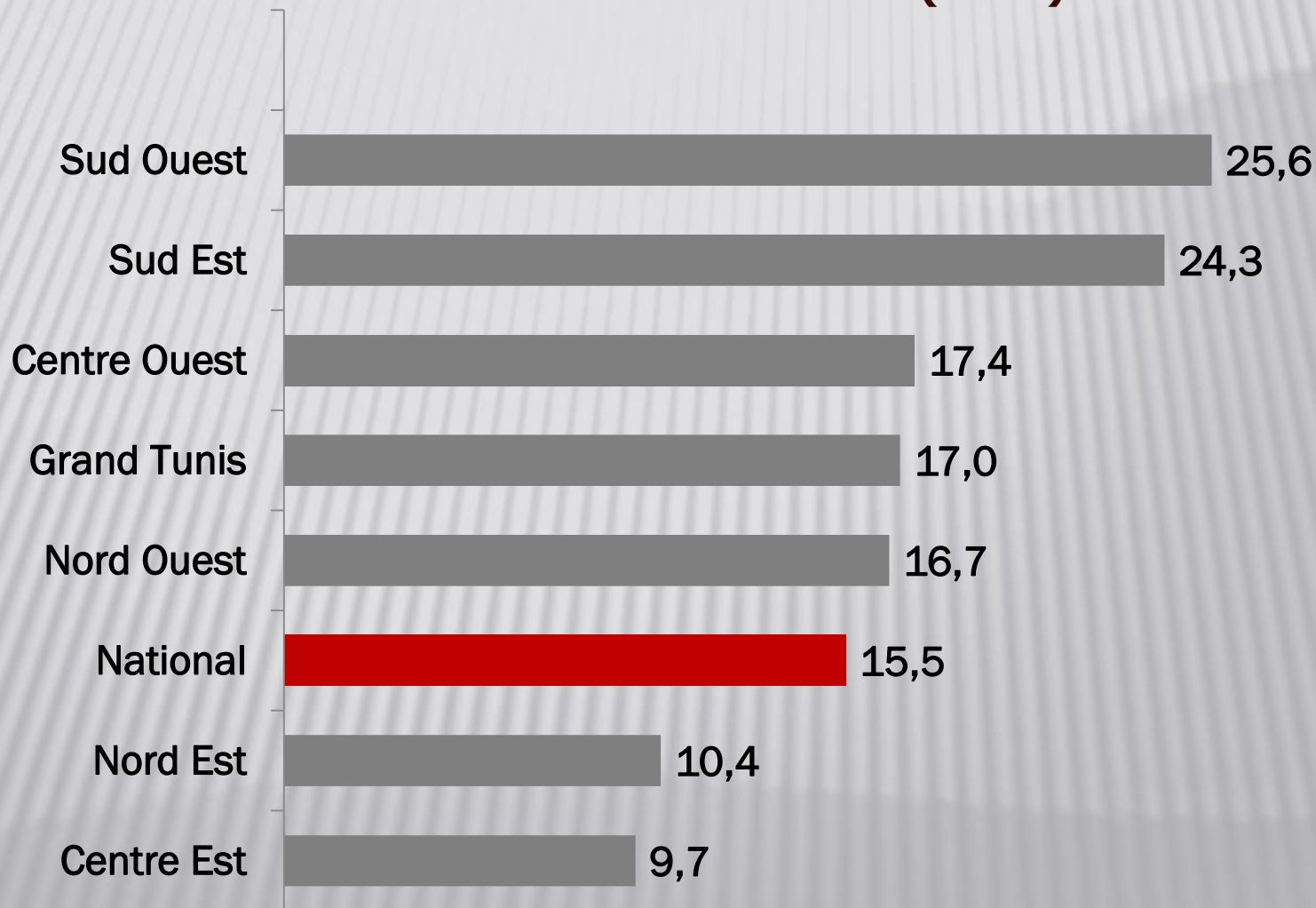
# EMPLOI

## Répartition de la population active occupée selon le secteur d'activité (15 ans et plus)

	Tozeur (Effectif)	Tozeur (%)
<b>Services</b>	16 200	59,6
<b>Agriculture et pêche</b>	5 900	21,7
<b>Bâtiments et travaux publics</b>	3 400	12,5
<b>Industrie Manufacturières</b>	1 300	4,8
<b>Non déclaré</b>	100	0,4



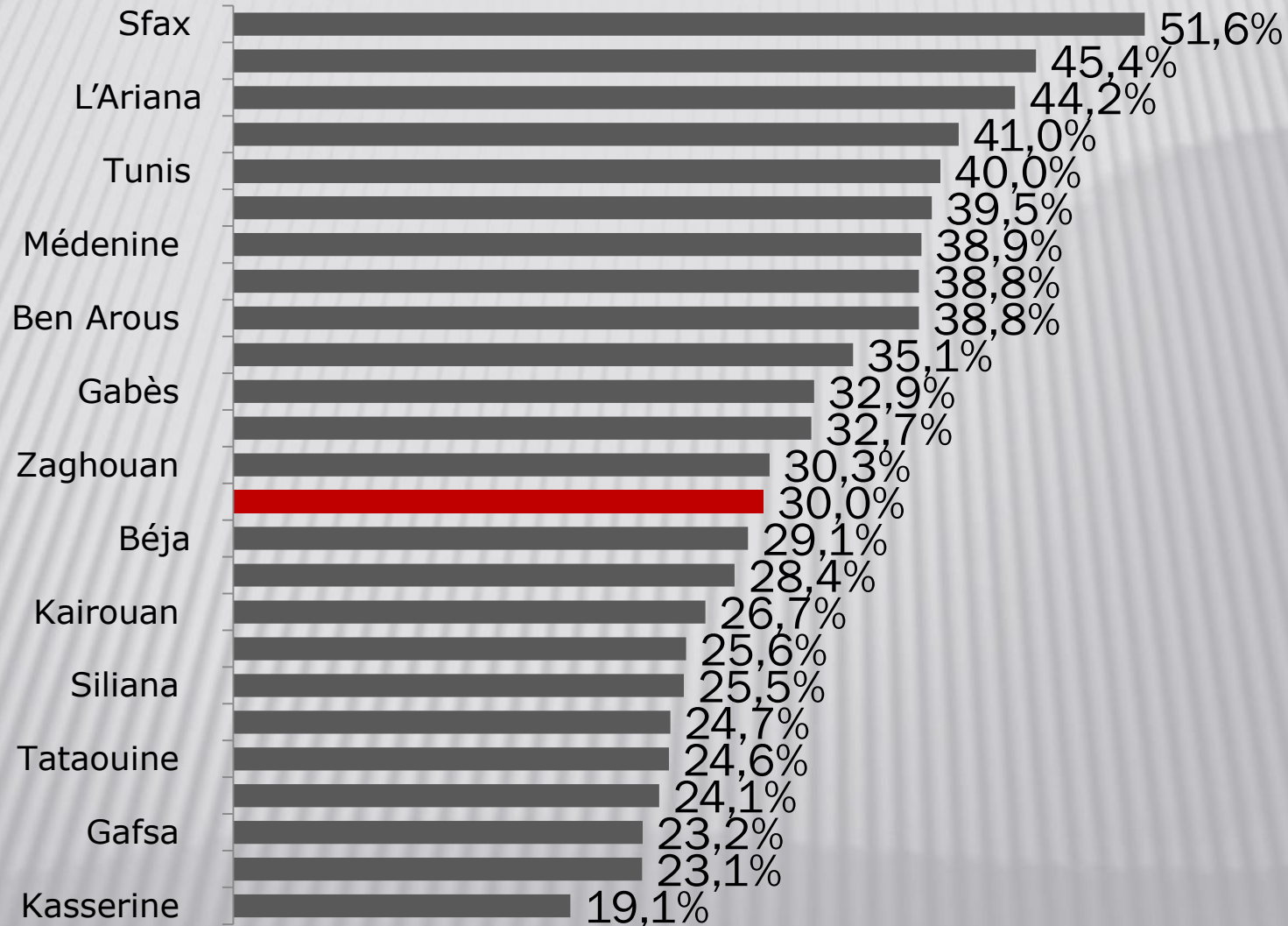
## LE TAUX DE CHÔMAGE PAR RÉGION (2017)



# CAPITAL HUMAIN ET ENVERGURE DU MARCHÉ D'EMPLOI

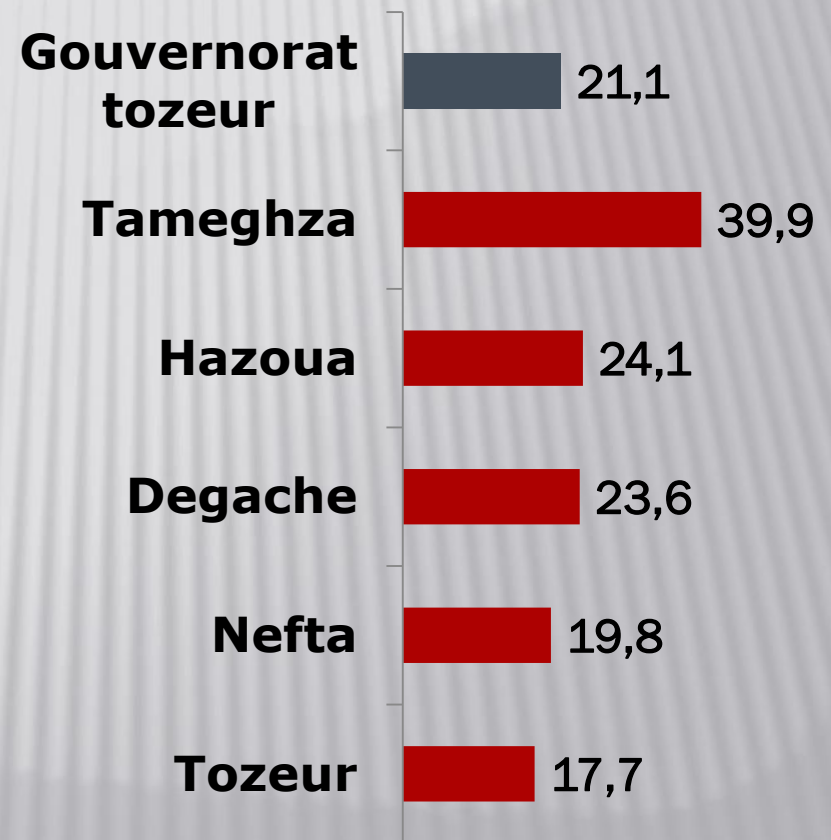
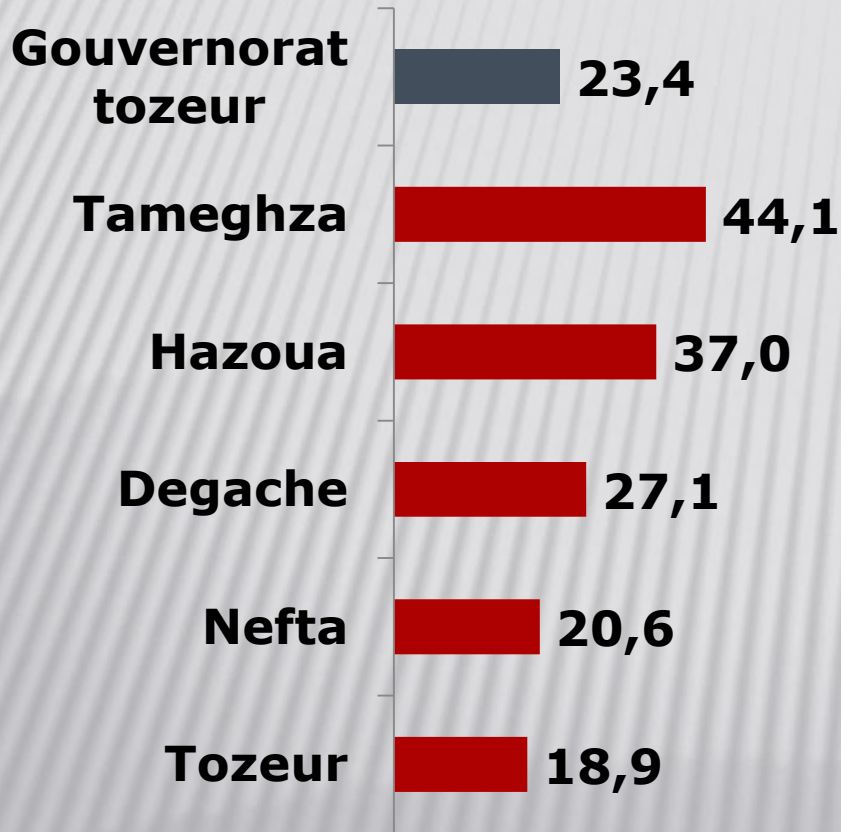
## Education : taux de réussite en baccalauréat

### ( Session principale 2017)



# SOCIAL

## Nombre de familles nécessiteuses / Nombre de famille bénéficiaires d'une allocation par 1000 habitants



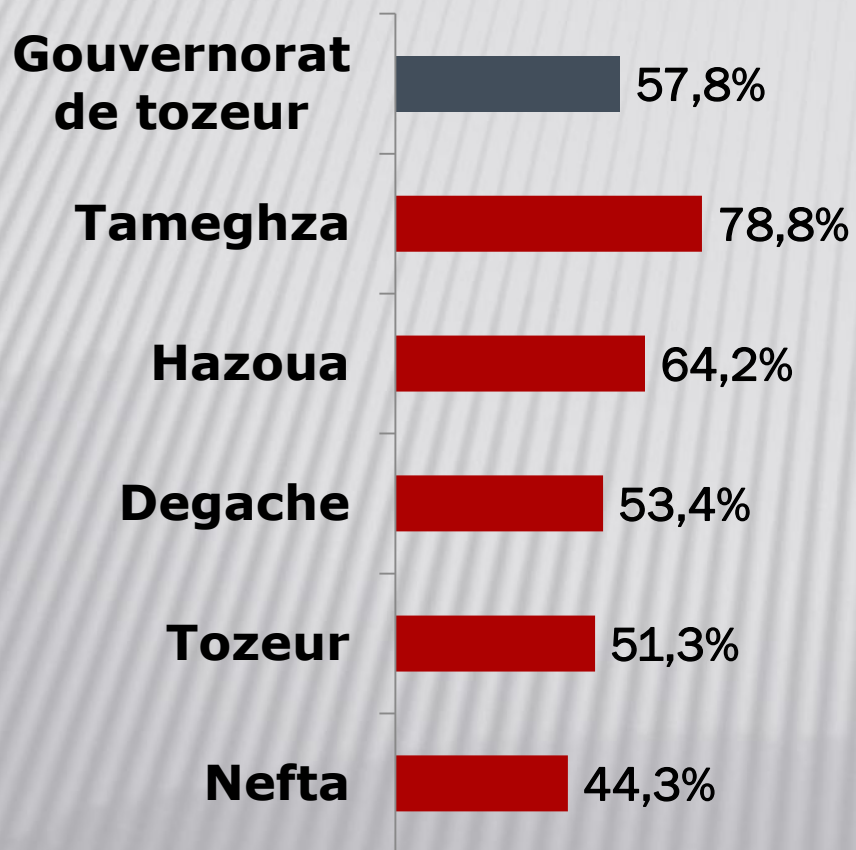
## Le réseau routier :

- Un réseau routier de **994 km** dont **575 km** de routes bitumées et **270 km** de routes numérotées.

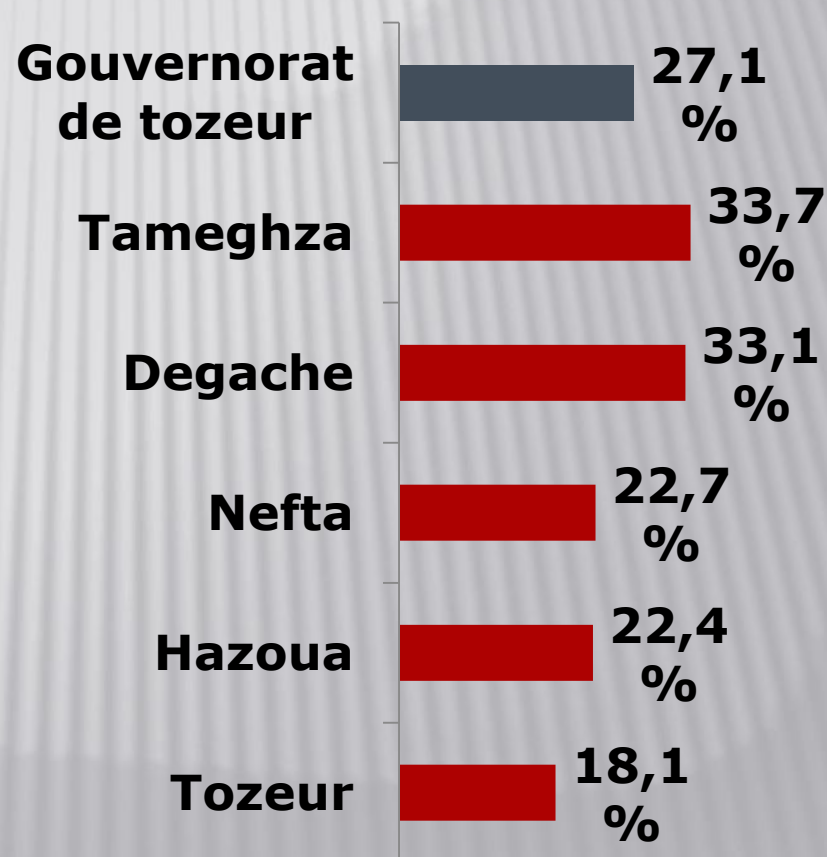
	Total	Non bitumée	bitumée	Routes numérotées	Part des routes bitumées	Part des routes numérotées
<b>Tozeur</b>	123,8	60,3	63,5	22,37	51,3 %	18,1%
<b>Degache</b>	298,6	139,2	159,4	98,7	53,4 %	33,1%
<b>Nefta</b>	143,6	100,5	79,8	32,6	44,3 %	22,7%
<b>Tameghza</b>	180,3	30,5	113,1	60,75	78,8 %	33,7%
<b>Hazoua</b>	247,4	88,6	158,8	55,3	64,2 %	22,4%
<b>Gouvernorat Tozeur</b>	<b>993,7</b>	<b>419,1</b>	<b>574,6</b>	<b>269,72</b>	<b>57,8%</b>	<b>27,1%</b>

## Le réseau routier :

### Part des routes bitumées



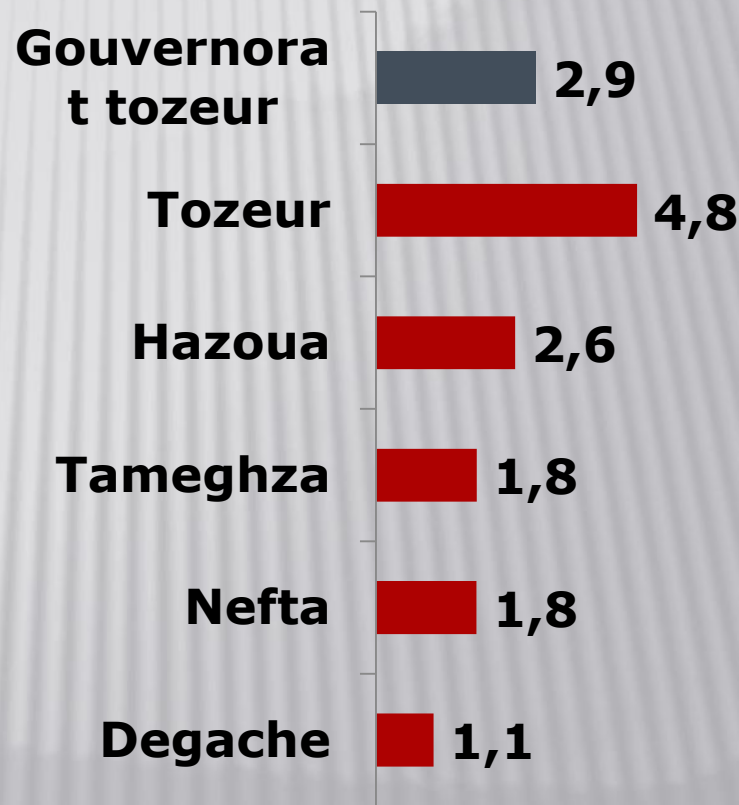
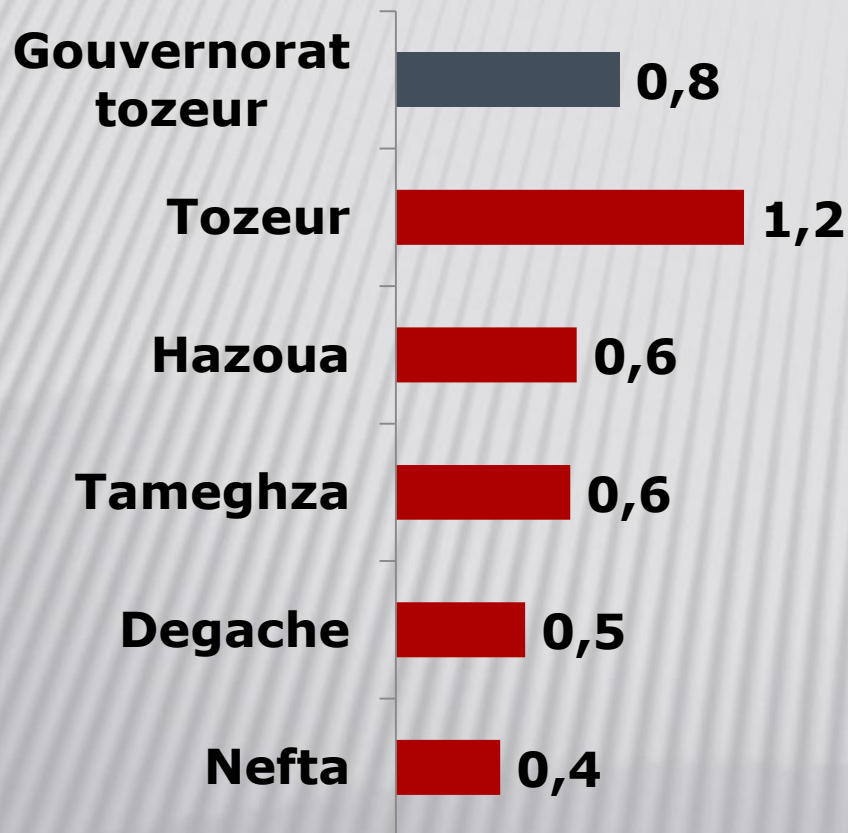
### Part des routes numérotées





# SANTÉ

**Nombre de médecins / 1000 habitants      Nombre de lits / 1000 habitants**

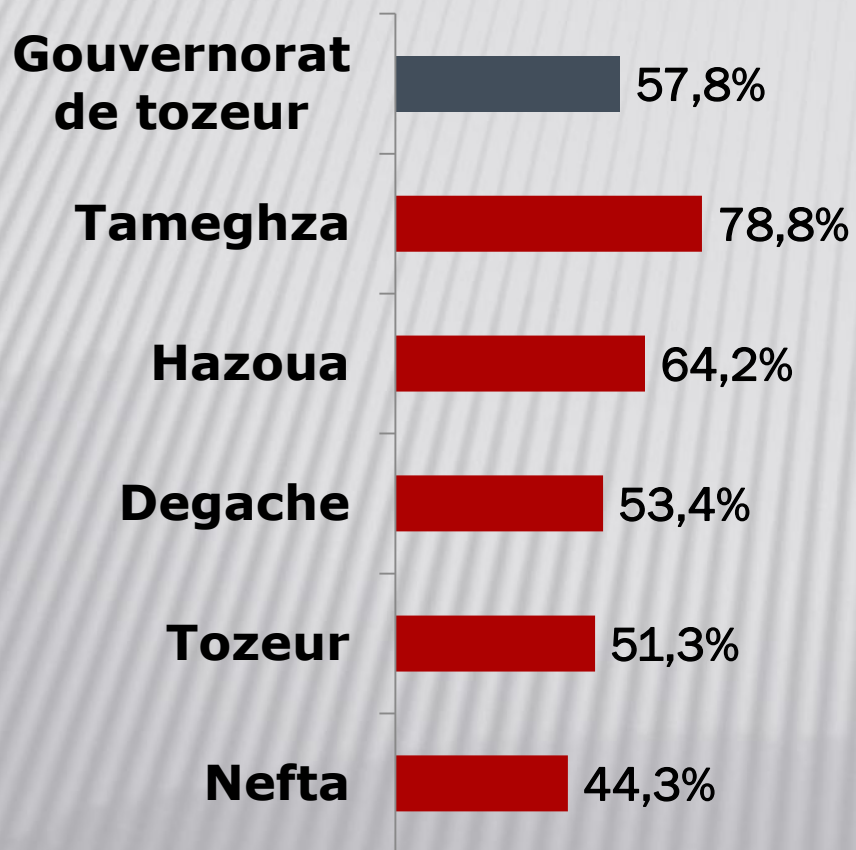


Nombre de médecins par 1000 habitants sur le plan national : 1,3

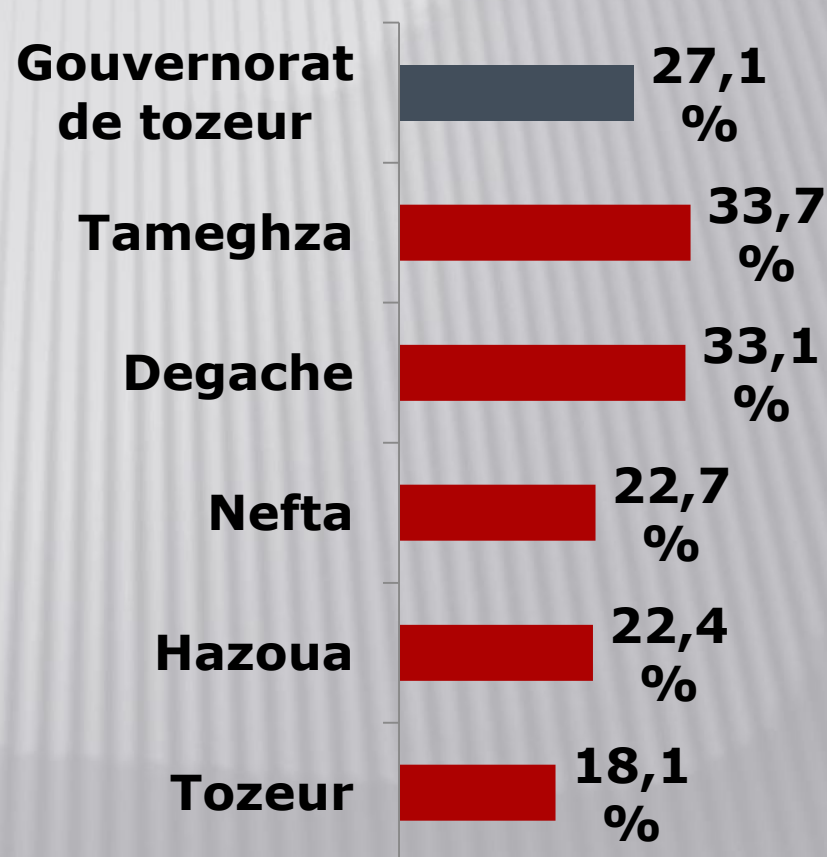


## Le réseau routier :

### Part des routes bitumées

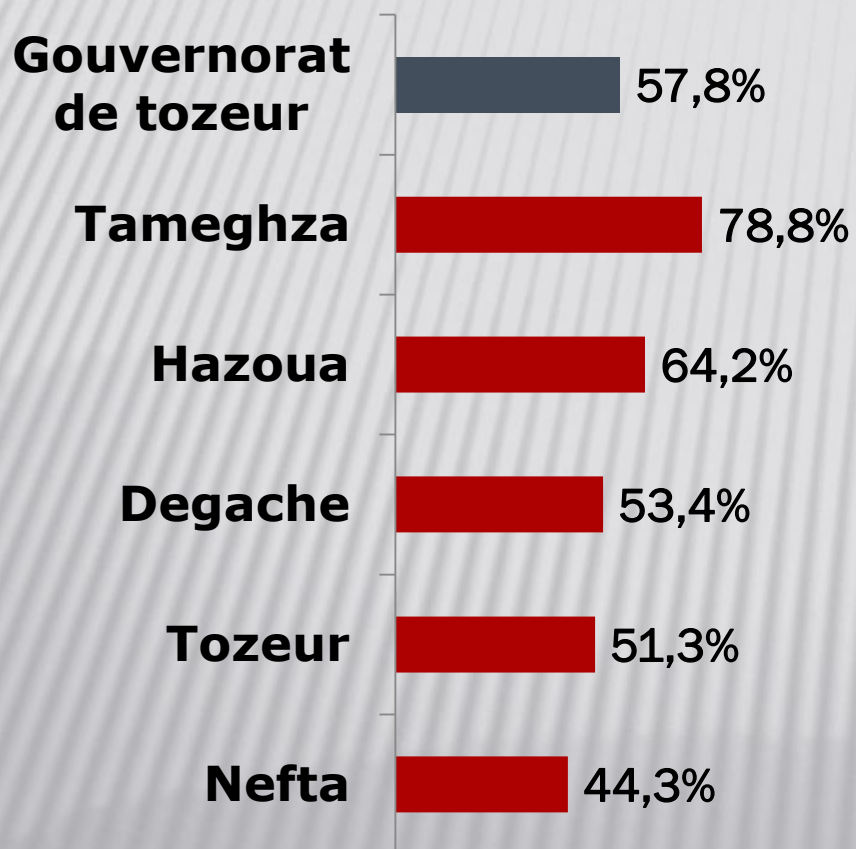


### Part des routes numérotées

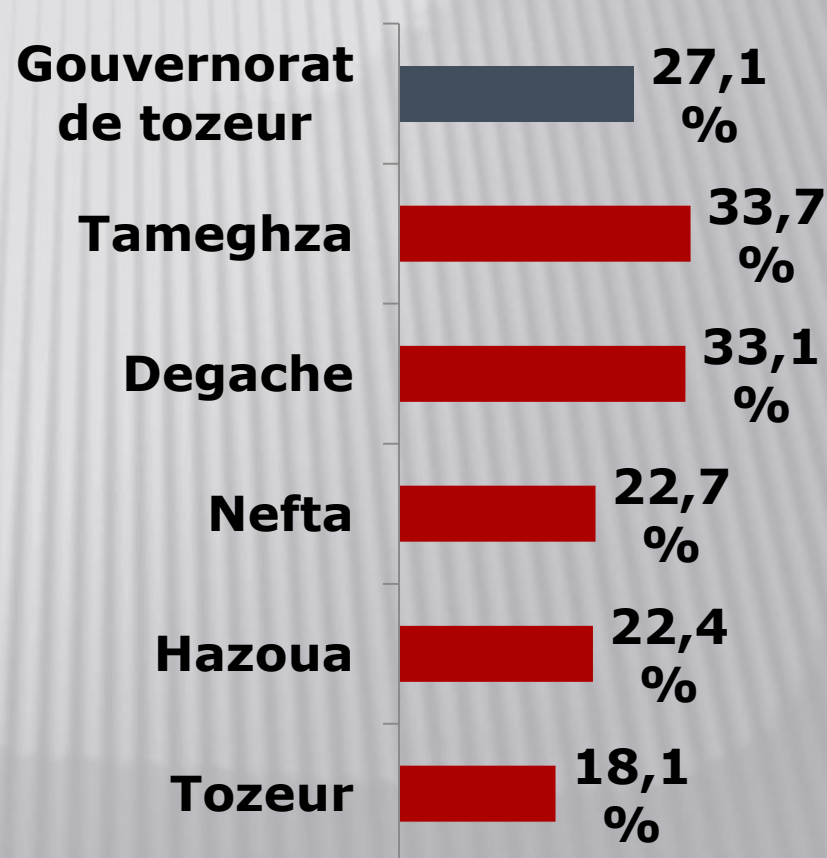


## Le réseau routier :

### Part des routes bitumées



### Part des routes numérotées



# INFRASTRUCTURES CULTURELLES

**Nombre de Bibliothèques**

**10**

Avec une capacité de 903 sièges et 1406 abonnés.

**Nombre de musées publics**

**6**

**Nombre de maisons de cultures**

**5**

Avec une capacité de 1150 adhérents

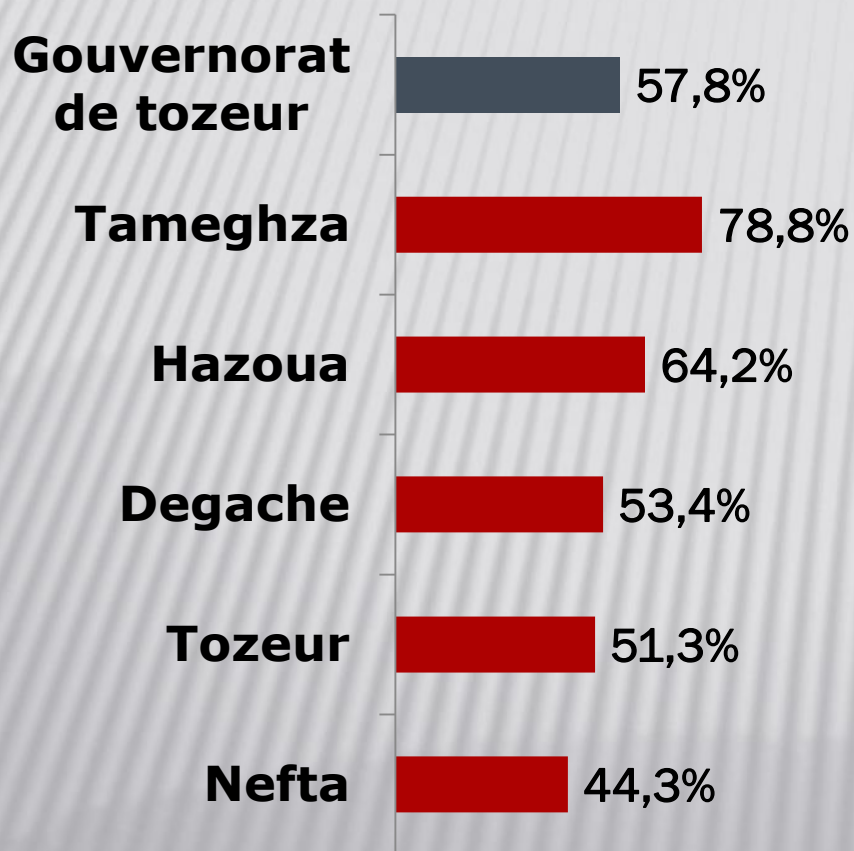
**Nombre de théâtres**

Avec une capacité de 8300 sièges

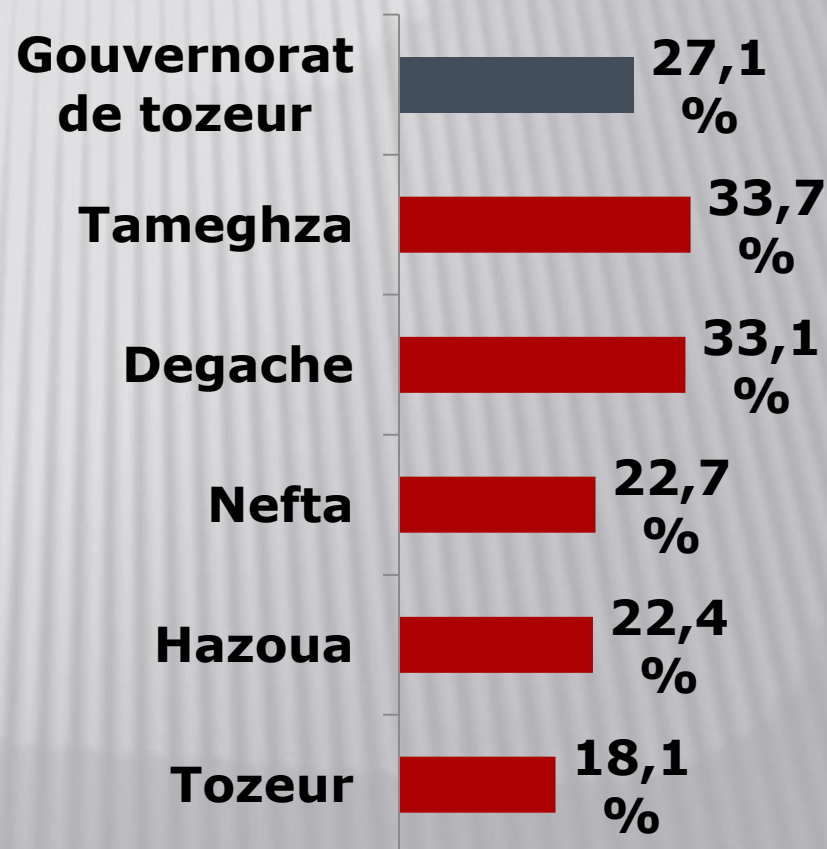
**3**

## Le réseau routier :

### Part des routes bitumées



### Part des routes numérotées



# INFRASTRUCTURES SPORTIVES

**Associations sportives scolaires : 58**

**Associations sportives civiles : 20**

Avec une capacité de 1508 adhérents

**Salles de sport : 7**

Avec une capacité de 606 adhérents

**Terrains de sport : 6**



# Ressources en eaux

	Nombre de puits équipés	Nombre de puits	Quantités prélevées Mm <sup>3</sup> /an	Ressources disponibles Mm <sup>3</sup> /an	Potentiel non exploité en %
<b>Eaux souterraines</b>	4091	4556	168,53	220,42	23,5%
<b>Nappes phréatiques</b>	3874	4332	44,03	46,65	5,6%
<b>Nappes profondes</b>	217	224	124,50	173,77	28,4%



# Développement économique

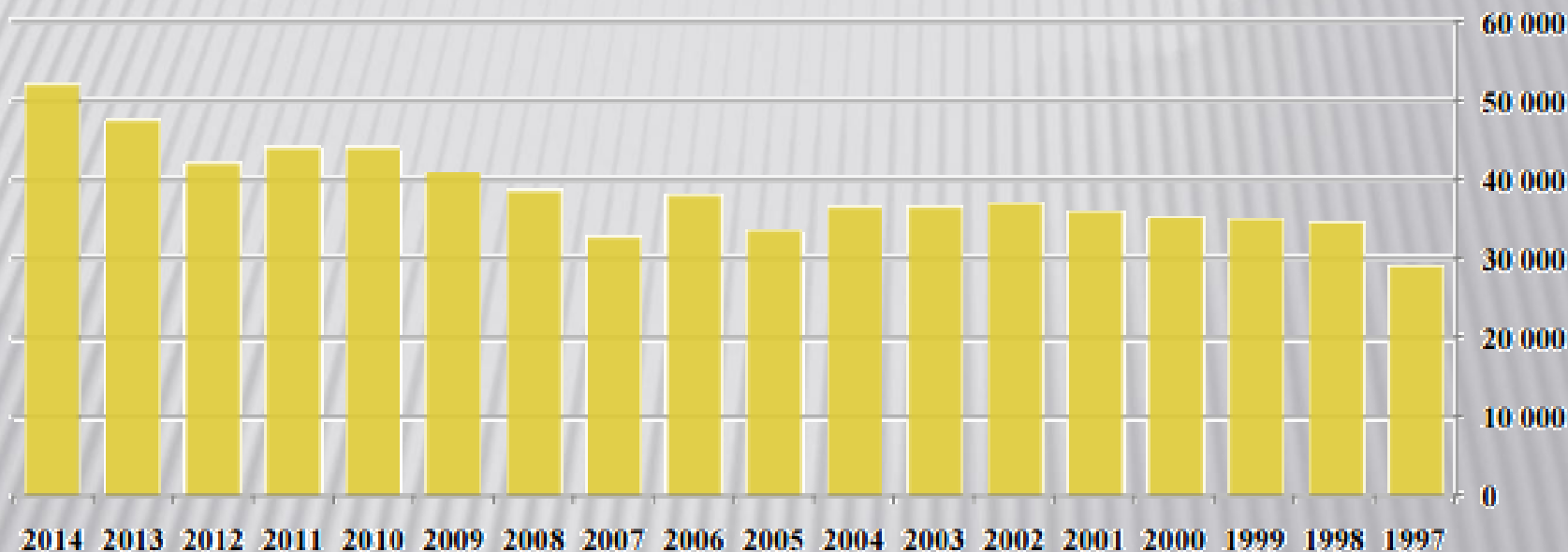
## Evolution du nombre d'entreprises privées

	<b>2010</b>	<b>2011</b>	<b>2012</b>	<b>2013</b>	<b>2014</b>	<b>2015</b>	<b>2016</b>
<b>Tozeur</b>	5 717	5 416	5 358	5 536	5671	5810	5979
<b>Sud Ouest</b>	25020	24166	23655	24364	25035	25932	27119
<b>Tunisie</b>	597 597	602 222	626 102	654 524	680241	711442	740054

# PRODUCTION DE DATTE

**Production de dattes en 2017 : 65 milles tonnes contre 48 milles tonnes en 2016**

تطور إنتاج التمور (طن)  
Evolution de la production de dattes (tonnes)



# ACTIVITÉS ÉCONOMIQUES :

## Secteurs productifs

	<b>Superficie totale</b>	<b>Superficie agricole utile</b>	<b>Part des superficies agricoles utiles</b>
<b>Hazoua</b>	<b>124 100</b>	<b>120 140</b>	<b>96,8 %</b>
<b>Tameghza</b>	<b>93 700</b>	<b>68 900</b>	<b>73,5 %</b>
<b>Nefta</b>	<b>158 580</b>	<b>72 274</b>	<b>45,6 %</b>
<b>Degache</b>	<b>101 017</b>	<b>44 532</b>	<b>44,1 %</b>
<b>Tozeur</b>	<b>81 890</b>	<b>20 484</b>	<b>25,0 %</b>
<b>Gouvernorat Tozeur</b>	<b>559 287</b>	<b>326 330</b>	<b>58,35 %</b>

# LES RESSOURCES AGRICOLES :

**La superficie totale du gouvernorat est estimée à 559 287 ha dont :**

- Terres collectives : **9 258 ha**
- Terres domaniales : **312 893 ha**
- Terres privées : **3 910 ha**
  - 326 330 ha de terre agricoles utile dont : **14 330 ha** de terres labourables, 3 10 000 ha de parcours, 2 000 forêts
  - 14 330 ha de terres labourables : sont reparties leur occupation en (nombre d'exploitants agricoles : **8 300 exploitants**)
    - Légumes : **800 ha**
    - Plantation fourragères : **275 ha**
    - Arboriculture et P. dattiers : **8 363 ha**
    - Autres : **5 967 ha**



# LES RESSOURCES AGRICOLES :

## ❖ Les palmiers :

Nombre total de palmiers dattiers : 1 600 000 dont 950 000 pieds Deglat

- Moyenne de production des dattes : 37 000 Tonnes dont 26 000 T Deglat
- Moyenne des exportations : 11 000 T/ an : 32 % des exportations nationales (2 à 2,5\$ le kg à l'export).
- Nombre de station de conditionnement des dattes : 15
- Capacité de stockage : 30.000 Tonnes.
- Capacité de conditionnement : 18 500 T par an.
- Moyenne de production de maraîchage intercalaire : 8 000 T sur 830 ha.
- Moyenne de production des cultures fourragères : 24 000 T sur 650 ha.
- Autres arbres fruitiers en intercalaire : 500 000 pieds avec une production moyenne de 1400 tonnes
- Production de maraîchères sous serres chauffées : 2 500 Tonnes.

# LES RESSOURCES AGRICOLES :

## ❖ L'élevage :

Nombre d'éleveurs : 2 700 dont 800 sans terre.

### Effectif du Cheptel :

- **Bovins** : 1 044 têtes
- **Ovins** : 65 000 têtes
- **Caprins** : 34 000 têtes
- **Camélidés** : 4 893 têtes
- **Poulet** : 28 840



# LES RESSOURCES EN EAU ET MINERAIS

**Les ressources géothermales :** Elles sont utilisées dans les cultures sous serres, elles favorisent une production précoce et de qualité.

**Les ressources minières (substances utiles)**

**Les phosphates :** Une production annuelle de 1,5 million de tonnes sur 25 ans.

**Les sels :** Le Chlorure de sodium, le potasse, le police, les sylvinites, les sels de magnésium, les sulfates et les bromures, etc.

**Les carbonates:** Représentés surtout par des calcaires de la région de Mahassen où existe un ensemble calcaire-marnien de 400 m.

**Les sables :** Constituent des substances utiles.

**Energie :** Énergie solaire et énergie éolienne.

# LES RESSOURCES AGRICOLES :

## Patrimoine culturel

- Le tourisme constitue une activité économique importante à l'échelle locale et régionale. Ces effets sont multiples sur le plan de l'emploi, de l'urbanisation et des effets induits.
- Un riche artisanat basé sur les différentes matières premières disponibles (alfa, sous-produit du palmier, laine, poils de dromadaire, cuirs).

## Patrimoine culturel

- Le patrimoine immatériel, nomade et sédentaire, est également d'une grande richesse et diversité.
- Un bon potentiel de « développement d'hôtels pittoresques ».
- Un bon potentiel de « développement d'une plus grande diversité de randonnées ».

## Paysages sahariens et oasiens

- La région de Tozeur présente des produits touristiques uniques en Tunisie : paysages sahariens et oasiens, patrimoine archéologique exceptionnel, cultures et traditions originales.

# إرادة الحياة

"وَقَالَتْ لِي الْأَرْضُ - لَمَّا سَأَلْتُ :  
أَبَارِكُ فِي النَّاسِ أَهْلَ الطُّمُوحِ  
"أَيَا أُمَّ هَلْ تَكْرَهِينَ الْبَشَرَ؟  
وَمَنْ يَسْتَلِدُ رُكُوبَ الْخَطَرِ  
وَيَقْنَعُ بِالْعَيْشِ عَيْشَ الْحَجَرِ"  
وَأَلْعَنُ مَنْ لَا يُمَاشِي الزَّمَانَ

أبو القاسم الشابي



# MERCI