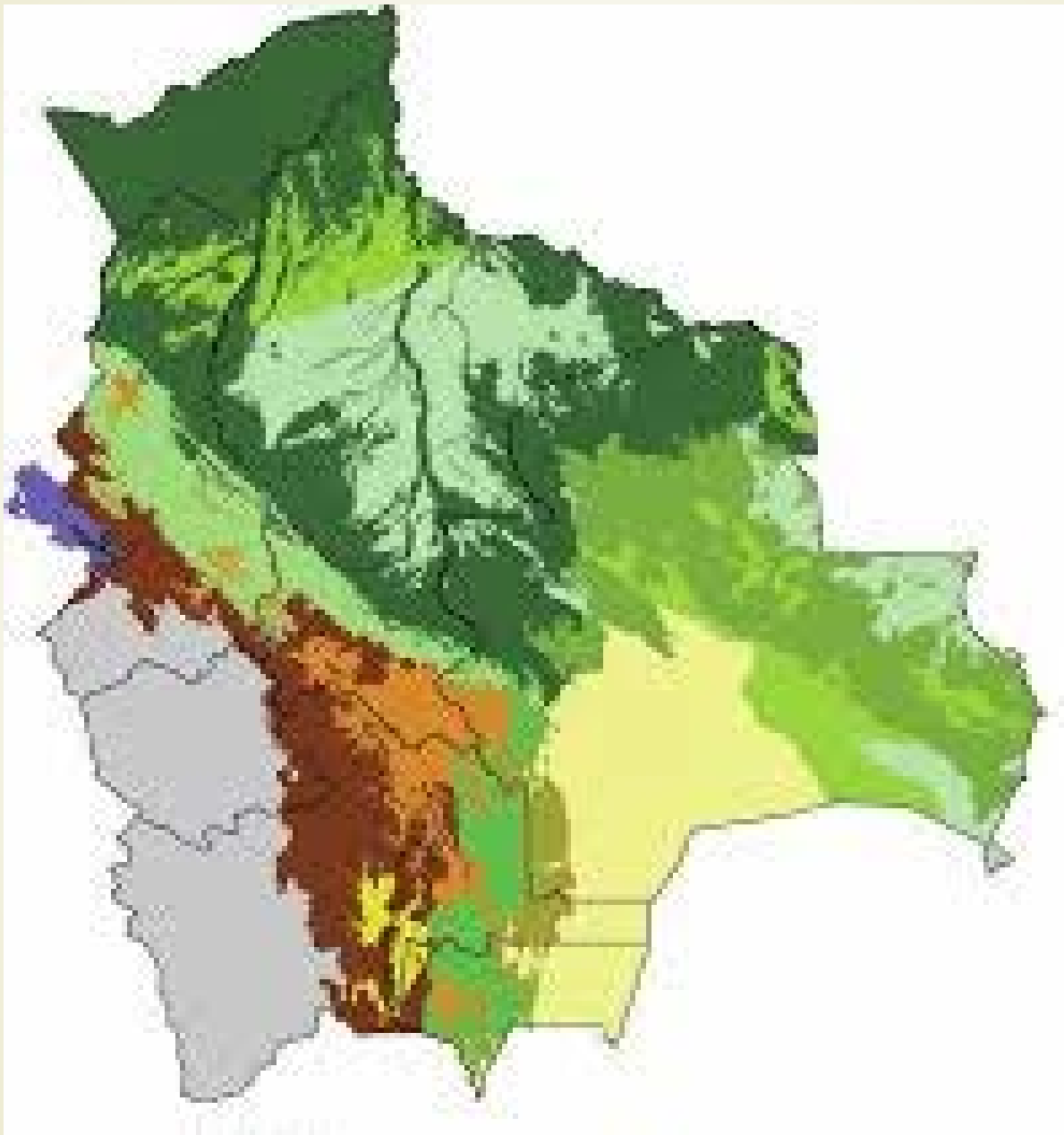




Caso Bolivia

Preparado por: Dennise Quiroga





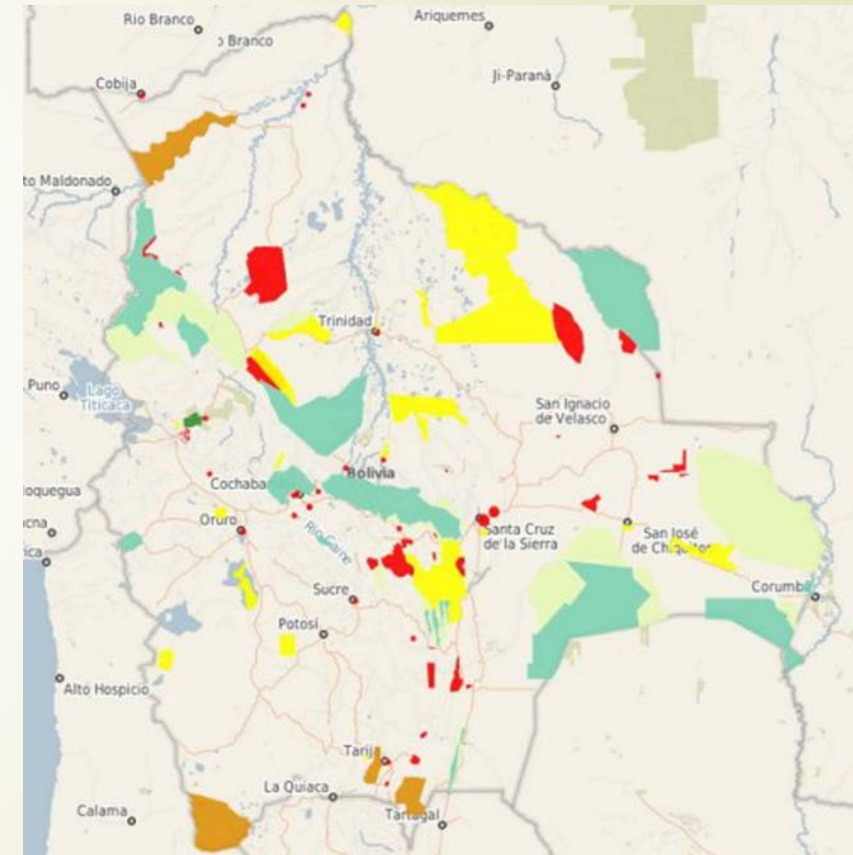
Contexto general

► Biodiversidad:

- Áreas protegidas públicas y en áreas rurales.
- Municipios en áreas rurales y ciudades intermedias (Ordenamiento Territorial)
- Territorios Indígenas (TIOCs) (Ordenamiento Territorial y/o proyectos de conservación).
- Regiones biogeográficas (Planes o estrategias)

AREAS PROTEGIDAS EN BOLIVIA

- ▶ 123 áreas protegidas (23.736.443 has) que son parte del SNAP al 2015:
 - ▶ 22 áreas son de interés nacional,
 - ▶ 23 son de interés departamental
 - ▶ 78 son de interés municipal
- ▶ 339 Municipios al 2015
- ▶ Alrededor de 77 TIOCs con diferentes grados de saneamiento y titulación





Reseña histórica

1939 - 1990

- **1939** se crea primera área protegida de Bolivia..... “Parque Nacional Sajama”.
- La declaratoria de las primeras APs tenía fines estrictamente biológicos: protección de biodiversidad representativa, dependen CDF.
- No había claridad en las categorías y no se generaron instrumentos de gestión.
- Marco legal y normativo sobre biodiversidad muy general : LEY DE VIDA SILVESTRE, PARQUES NACIONALES, CAZA Y PESCA (LEY N° 12301 de **1975**).
- Entre **1970 y 1990** se crearon más de 30 APs, principalmente de carácter nacional, muchas con sobreposición con territorios indígenas cuya participación en la gestión de las mismas era escasa o ninguna.

Reseña histórica

1992-1998

- ▶ Década 1990 se inicia un proceso de ordenamiento territorial en el país: **PLANES DE USO DE SUELO (PLUS Departamentales)**, “incorpora biodiversidad de forma superficial”.

PLAN DE USO DEL SUELO

Es un instrumento técnico normativo que permite al departamento o al municipio regular el uso de los recursos naturales y hacer recomendaciones de manejo con el fin de maximizar sus beneficios.

La base para el Plan de Uso del Suelo es la **Zonificación Agroecológica (ZAE)** que identifica y recomienda usos óptimos de la tierra de acuerdo a sus características.

PLAN DE OCUPACION DEL TERRITORIO

Es un instrumento que orienta la distribución de los asentamientos humanos, servicios sociales, infraestructura vial y de apoyo a la producción.

De esta forma define las acciones necesarias para contar con un departamento o un municipio **estructurado** e integrado al territorio nacional o departamental.



Reseña histórica

1992-1998

- ▶ Se desarrolla la **Convención sobre Diversidad Biológica**, que es adoptado por el gobierno de Bolivia y se constituye en un marco de referencia en el ámbito nacional.
- ▶ Se promulga la Ley del Medio Ambiente (1992) y MDSP
- ▶ Se promulga la Ley Forestal (Ley 1700 de 1996) y su Reglamentación: Planes Generales de Manejo Forestal (incorporan superficialmente biodiversidad).
- ▶ Se promulga el Reglamento General de Áreas Protegidas (1997) y se crea el Servicio Nacional de Áreas Protegidas (SERNAP).....
PLANES DE MANEJO APs.



Reseña histórica

2000-2010

- ▶ **2002**, se desarrolla e incorpora como política de Estado el marco conceptual de "*Áreas Protegidas con Gente*", con la premisa de una mayor participación social en la gestión de las APs (a través de la implementación de Planes de Manejo de APs).
- ▶ Esta premisa estaba orientada también a lograr una mayor articulación con los Municipios.
- ▶ **2006**, se plantea la "nacionalización de las APs", territorios que en gran medida ya eran legalmente de propiedad de los pueblos indígenas y originarios.
- ▶ Se ponen en práctica la implementación de proyectos piloto de manejo de recursos naturales.



Reseña histórica

2000- 2010

- ▶ Reversión de tierras... afecta a Conservación privada,,
- ▶ Instituciones privadas con el apoyo del sector público y la cooperación internacional impulsan la elaboración de varias Estrategias/Planes de biodiversidad:
 - ▶ Estrategia Nacional de Conservación de Biodiversidad de Bolivia y su Plan de acción (2002-2012).
 - ▶ Visión de Conservación de la BIODIVERSIDAD del Corredor Amboró – Madidi (2007).
 - ▶ Plan de conservación del Bosque seco Chiquitano
 - ▶ Construcción de acuerdos socioambientales para la conservación de la biodiversidad en la llanura beniana.
 - ▶ Plan de ordenamiento territorial macroregional del chaco Boliviano.



Reseña histórica

2000-2010

- ▶ Instituciones privadas con el apoyo del sector público y la cooperación internacional impulsan la elaboración de varias Estrategias/Planes de biodiversidad:
 - ▶ Plan de Conservación Área de Conservación Transfronteriza Paraguay - Bolivia Cañada El Carmen – El Corbalán.
 - ▶ PCMB - Programa para la Conservación de los Murciélagos de Bolivia y Plan de Acción.
 - ▶ Plan de acción para la conservación de anfibios de Bolivia 2012-2017
 - ▶ PROGRAMA “ Agricultura Sostenible como alternativa para mitigar los efectos del cambio climático en regiones de alta vulnerabilidad de Bolivia y Perú” ECOCLIMA 2011 -2013.
 - ▶ PROGRAMA DE CONSERVACION DE PAISAJES (PCP)

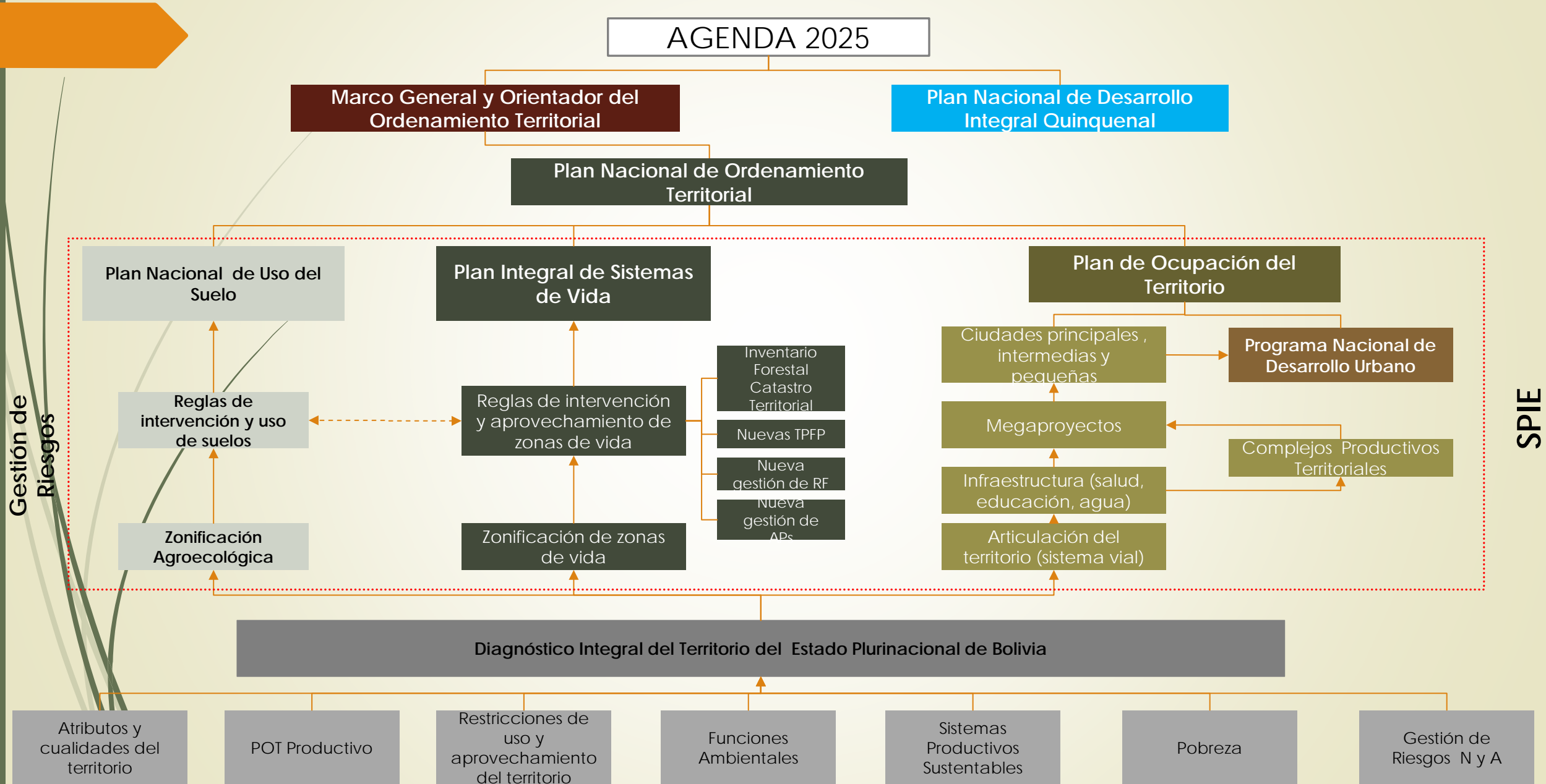


Reseña histórica

2000-2010

- **2007-2009**, el SERNAP trabaja en la conceptualización de un nuevo modelo de gestión participativa, conjuntamente con organizaciones indígenas campesinas originarias.
- **2009**, las APs son incluidas en la nueva Constitución Política del Estado (CPE), y se reconoce a la gestión compartida como un nuevo modelo de gestión participativa de las APs.
- **2011**, los Planes de Desarrollo y Planes de Ordenamiento Territorial, toman impulso en el país.
 - Plan Departamental de OT
 - Planes Municipales Ordenamiento Territorial Rural
 - Planes Municipales Ordenamiento Territorial Urbano

MARCO GENERAL DEL ORDENAMIENTO TERRITORIAL





Reseña histórica

2012 a la fecha

- ▶ 2012 se inician debates de mantener el equilibrio entre la conservación, el desarrollo económico y los derechos de la población, pero también se incluyen temas como el desarrollo de grandes proyectos de infraestructura y energía, la explotación y exploración de hidrocarburos y minerales, el establecimiento y consolidación de las autonomías, etc.
- ▶ Nueva Ley de bosques....??????
- ▶ 2012, Ley Marco de la Madre Tierra para el Vivir Bien (Ley 300)

Ley 300 de 2012

MARCO INSTITUCIONAL SOBRE CAMBIO CLIMÁTICO

Artículo 53. (AUTORIDAD PLURINACIONAL DE LA MADRE TIERRA).

- Entidad estratégica y autárquica de derecho público con autonomía de gestión administrativa, técnica y económica, bajo tuición del Ministerio de Medio Ambiente y Agua, cuyo funcionamiento será establecido en Decreto Supremo.



Ley 300 de 2012

MARCO INSTITUCIONAL SOBRE CAMBIO CLIMÁTICO

► La Autoridad Plurinacional de la Madre Tierra, opera Técnicamente a través de los siguientes mecanismos:

1. Mecanismo Conjunto de Mitigación y Adaptación para el Manejo Integral y Sustentable de los Bosques y la Madre Tierra.

2. Mecanismo de Mitigación para Vivir Bien.

3. Mecanismo de Adaptación para Vivir Bien.



AUTORIDAD PLURINACIONAL DE LA
MADRE TIERRA

ADSCRIPCION AL MECANISMO CONJUNTO

- ▶ Son las entidades territoriales autónomas (nivel departamental, municipal, comunal áreas protegidas), las que promueven la adscripción de su territorio al Mecanismo Conjunto mediante la elaboración de un **Plan de Adscripción**, que crea responsabilidades entre las partes y/o participantes en el desarrollo territorial (dentro los Acuerdos Complementarios con la Madre Tierra) y dura el tiempo establecido entre las partes para el cumplimiento de metas conjuntas de mitigación y adaptación al cambio climático definidos en el Plan de Adscripción.



Ámbito Departamental

- ▶ 2012
- ▶ Departamento de Santa Cruz, iniciativa Gobierno Departamental “Prioridades de Conservación del Departamento y vacíos de conservación”
- ▶ 2015
- ▶ LEY DEPARTAMENTAL DE 21 DE MAYO DE 2015 ... Áreas Protegidas Departamentales o Municipales.

Resumen de experiencia profesional

➤ 1992- 2000

- Bióloga de formación en la UMSA (Bolivia) y Postgrado en Economía de RRNN en la UNIANDES-Colombia.

➤ 2000-2003

- Sector Público: Ministerio de Desarrollo Sostenible (Dirección General de Biodiversidad y Programa Medio Ambiente Industria y Minería).
 - Evaluación de proyectos de conservación y fortalecimiento Institucional a instituciones académicas y de investigación.

➤ 2004-2011

- Sector Privado: Fundación Amigos de la Naturaleza
 - Planificación para la conservación en áreas protegidas y ordenamiento territorial.

➤ 2011- a la fecha

- Profesional independiente y parte del equipo de profesionales de la empresa Consultora Sociedad Biodiversa S.R.L.
 - Planificación para la conservación en áreas protegidas y ordenamiento territorial
 - Estudios socioeconómicos y ambientales